Balaton

1. Szent Márton Római Katolikus Templom - Harang

A balatoni római katolikus plébániát 1602-ben alapították, anyakönyvei 1711-től ismertek. A falu nyugati felében, magaslaton álló, tours-i Szent Márton tiszteletére emelt plébánia-templomot 1775-ben építették, késő barokk jellegű stílusban. Berendezései közül említésre méltó az 1760 körül készült szószék és dombormű. 1970-ben a templom nedves falait egy Magyarországon feltalált elektroozmotikus módszerrel kiszárították, egy évvel később a templomot külsőleg teljesen tatarozták, új ablakokkal látták el. A templom felújítása jórészt a hűséges hívek anyagi áldozatvállalásával és önkéntes munkájával valósult meg.

2. Világháborús emlékmű

Az I. világháborúban részt vett 150 balatoni lakos emlékére emelték. Közülük 35-en haltak hősi halált.

3. 1956-os emlékmű

További információk:

Balaton Község Önkormányzata

Cím: 3347 Balaton, Köztársaság tér 5.

Tel.: 06-36/554-061

Fax: 06-36/554-061

www.balatonkozseg.hu

Bátor

1. **Szent Imre Római Katolikus Templom**

   1775–1782 között épült késő barokk stílusú római katolikus templom, védőszentje Szent Imre herceg.



2. I. Világháborús emlékmű

A templom oldalában helyezték el az első világháborús emlékmű, a bátori elesett hősök neveivel.

3. Nepomuki Szent János kápolna

1823-ban épült, és az 1845-ben a mai helyére áthelyezett népies barokk Nepomuki Szent János kápolna.

További információk:

www.bator.hu

Bekölce

1. Mária Római Katolikus Templom

Római katolikus temploma 1836-ban épült, Mária tiszteletére. A falu fölött, dombon, fák között álló templom kőfallal kerített térségen álló, klasszicizáló, egyszerű építmény.

(Forrás: www.google.hu)

2. Műemlék jellegű épületek

Bekölcén a népi építkezés vonásai az 1960. évi felmérés szerint a Béke út 32., 83., 86., 134. sz. alatti és a Rákóczi u. 14. számú lakóházak alapján ismerhetők meg. Műemlék jellegű népi épületek a Béke út 58., 78. és 110. sz. lakóházai.

3. Az I. és II. Világháborúban elesettek emlékműve

4. Csapó Sportistálló

Furioso North Star fajtájú lovak tenyésztése, magas szintű sport és hobby lovak illetve lovasok képzése folyik. A lovas tanyán lehetőséget biztosítanak túralovaglásra, díjlovas és ugrólovas oktatásra felnőttek és gyerekek részére egyaránt. A harmonikus környezetben ezen felül mód nyílik üdülésre, valamint önismereti és egészségmegőrző módszerek elsajátítására.

5. Európai Uniós emlékmű

További információk:

Bekölce Község Önkormányzata

Cím: 3343 Bekölce, Béke út 43.

Tel.: 06-36/486-033

Fax: 06-36/486-033

E-mail: bekolceph@bekolceph.t-online.hu

www.bekolce.hu; www.belko.hu

Bélapátfalva

1. Bélháromkúti Apátság

A Bükk hegységhez tarozó Bélkő aljában, az egri egyházmegyében fekvő, Háromkútról elnevezett, a Boldogságos Szűz tiszteletére szentelt ciszterci apátságot 1232. május 16-án alapította II. Kilit egri püspök. Az apátság anyaapátsága a pilisi monostor volt. Az alapító II. Kilit minden bizonnyal a BÉL nemzetségből származott, így a Bélháromkútnak is nevezett ciszterci apátságot családi monostornak is tekinthetjük. Ezt az is alátámasztja, hogy a szállásbirtokos Bél nemzetség nevét három helység viselte e tájon: Felbél, a mai Bükkszentmárton, Középbél, a mai Bélapátfalva, Albél, a mai Mónosbél elődje volt. II. Kilit gazdagon ellátta adományokkal a nemzetsége szállásbirtokán alapított monostort. A Bél nemzetség számos környékbeli birtokát, azok dézsmáit, a Tiszánál három halastavat

és a birtok után az egri püspökséget és káptalant illető egyházi tizedeket adta az apátságnak.

Az alapítás után azonnal hozzáláttak az építkezéshez. Ezt azonban a tatárjárás miatt 1241-ben félbe kellett hagyni. Ahogyan az egy 1245. évi oklevélből kiderül, a monostor mellett is voltak harcok. A tatárokkal folytatott harc közben itt sebesült meg György fia Sándor mester. A tatárjárásig felépült a monostor keleti szárnya, a templomnak viszont csak homlokzatfalai készültek el ebben az első periódusban. A félbe maradt építkezést egy másik építőműhely felezte be, közvetlenül a tatárjárás után, mert az adatok szerint a monostorban 1246-ban már újra éltek szerzetesek. A XV. század végén országszerte komoly problémákkal küszködtek a ciszterci apátságok. Meglazult a fegyelem, az apáti székben sok helyen nem szerzetesek, hanem világi papok ültek, az apátságok birtokait elidegenítették. A bélháromkúti monostor apátja sem szerzetes volt, hanem 1479-1485 között Péter nógrádi főesperes, aki nem is lakott a monostorban. 1495-ben az apátság csere útján Bakócz Tamás kezébe került, aki ekkor egri püspök volt. Úgy tűnik, ez időtől kezdve az egri püspökök birtokában volt a monostor, amelyben a szerzetesek egy ideig még bent maradtak. 1503 ban a perjellel együtt 3 szerzetes élt az apátságban, és egy György nevű orgonakészítővel is találkozunk. 1508-ban 5 szerzetes élt itt. A XVI. század harmincas éveiben végleg elnéptelenedett az apátság, miután a református hitre tért Perényi Péter az egri püspökség és a káptalan birtokait 1534-ben elfoglalta. Perényi Péter halála után, 1548-ban I. Ferdinánd szerezte meg az egri püspöki váruradalmat, amelynek a bélháromkúti apátsági birtok is részét képezte. Az apátság javait 1678-ban az egri káptalan kapta meg, majd 1700-ban I. Lipót rendeletére az egri papnevelő tulajdonába került. A templom

ekkor már rossz állapotban volt. Egy 1696-ban kelt leírás a templomnak már csak falairól beszél. 1720-ban romjait említik.

A helyreállítás barokk stílusban indult. A helyreállítás erkölcsi előkészítésében szerepet játszott Baranyi István remete, aki legkésőbb 1720-tól az egyházközösség területén élt. 1732-ben kezdték meg a munkát, és 1745-ben szentelte fel az újjáépített templomot gróf Erdődy Gábor egri püspök. Három szakaszban zajlott a munka. Először felépültek a déli mellékhajó, a kereszthajó és a mellékszentély falai, a főszentély és a két négyezetei pillér. Második szakaszban készült a templom boltozata és az orgonakarzat. A harmadik szakaszban megépítik a sekrestyét. Műemléki helyreállítását Lux Kálmán kezdte el 1934-ben, és az 1953-1954-ben folytatódott Szakál Ernő kőszobrász restaurátor irányításával. A belső falsíkok vakolatait távolították el, és helyreállították az északi kereszttházat. A templom külső helyreállítása dr. Rados Jenő professzor tervei alapján 1964-ben folytatódott. E munka kapcsán lettek feltárva 1964-1966-ban a templom déli oldala mellett az elpusztult monostor alapfalai.

(Forrás: www.google.hu)

Az épületet latin kereszt formájú, keresztházas, bazilikás elrendezése a külsőn világosan felismerhető. A tömegkialakítás magja a latin kereszt alakú, nyeregtetővel fedett központi épülettest, amely a főhajót, a keresztházat és a főszentélyt foglalja magába. Ehhez csatlakozik a két mellékszentély, a két mellékhajó és a sekrestye alacsonyabb tömege, félnyereg, illetve kontytetővel a központi templomtesthez támaszkodva. Tornyot nem látunk az épületen, és ez megfelel a ciszterci rend előírásainak. A templom legdíszesebb része a főhomlokzata, a nyugati homlokzat, amelynek kontúrja a háromhajós, bazilikás hosszház keresztmetszetének felel meg. A kiemelkedő, nyeregtetős főhajónak a homlokzat háromszög oromzatos középső része felel meg a főbejárattal, fölötte a rózsaablakkal, a két félnyeregtetős mellékhajónak a homlokzat két féloromzatos része. A homlokzat e 3 részét két falsáv választja el egymástól. Ezek földszinti része pillérszerűen erős kiképzést mutat, és akantuszleveles fejezettel van ellátva. Ezek a pillérek az egykori előcsarnok boltozatát hordozták. Az előcsarnok alapfalait a régészeti feltárás napvilágra hozta, félnyeregtetejének hajdani helyét a rózsaablak alatti párkány jelzi. A főhomlokzati fal esztétikai hatásának fontos eleme a vörös és szürke kövekből alkotott sorok váltakoztatása. A falnak ez a színes kezelése azonban csak ott van meg, ahol az előcsarnok a homlokzati falat takarta, tehát a középső és a déli szakaszon. Ez a két színű sávos falazás tehát az előcsarnok belsejének szólt. A főhomlokzat északi részén nincs színes falrakás, nem volt boltozás, és a fal is jórészt a tatárjárás utáni, második korszakból való.

Nyitva tartás: Március 15.- November 1.-ig
K-V 10.00-16.00 óráig
H Szünnap

Információ: Római Katolikus Egyház Plébánia Hivatal

Cím: 3346 Bélapátfalva, IV. Béla utca 76.
Tel.: 06-36/554-078, 06-36/554-079

2. Gilitka kápolna

Szűz Mária édesanyjának emlékére épült a Gilitka völgyében, 1750-ben. A völgy nevét egy Kilit nevű püspökről kapta, és a Gilitka szó ennek becéző, népies változata. Szent Anna tisztelete ebben a körben 1750 táján honosodott meg ezen a vidéken a szerencsés szülés és a helyes gyermeknevelés példaképeként. Napjainkban is, mint régen, Bélapátfalva és a hozzá tartozó falvak népe Szent Anna napján körmenetileg vonul ki a kedves, kápolnához, és itt szentmisén vesz részt és szentbeszéd által buzdul a Szent követésére. Az oltárképen Szent Anna a gyermek Máriát tartja jobbjával, aki a bal térdére fektetett nyitott könyvét fogja (Biblia!), míg balját az imádkozó Mária bal vállán nyugtatja. A kegyhely az egri érsekség területén van.

3. Gesztenyés kiállítóház

Az egri Dobó István Vármúzeum és Bélapátfalva Város Önkormányzata együttműködésének köszönhetően új időszaki tárlattal nyitott a kiállítóház. A vármúzeum bélapátfalvai keménycserép-gyűjteményének legszebb darabjaiból álló kiállítást tekinthetjük meg. Az öt tárlóban több mint félszáz tárgyon keresztül időrendben tekinthető át a keménycserép-edény gyártás története, az edények forma-és mintavilágának gazdagodása. A kiállítóház előterében ismét helyet kaptak a Vidróczki Fotókör munkái, a Szabó Zoltán teremben pedig újra megtekinthető a festőművész hagyatékából a városnak ajándékozott 18 akvarellkép. Külön teremben látható a helytörténeti és néprajzi gyűjtések révén kialakított hagyományos paraszti szobabelső, illetve a bélapátfalvai népviseletet és a kenderfeldolgozás eszközeit bemutató kiállítás.

4. Bélkő hegy

A hegy fehér sziklái már nagyobb távolságból is jól láthatók. A hegy 100 millió évvel ezelőtt emelkedet ki az eltűnő őstengerből. A magasba emelkedő, éles peremű sziklák, számos védett növénynek adnak otthont (szirti pereszlény, korai szegfű, magyarföldi hunság). A sokáig működő cementgyár alapanyagát is innen bányászták, és Európa legjobb minőségű cementjét állították elő belőle.

(Forrás: www.google.hu)

5. Gyári tó

Bélapátfalva ipari jellege a XIX. században alakult ki a malmok, a papírmalom, a kőedény, majd kemény-cserépgyár alapításával. A régi Cementgyár 1910-ben épült meg, a cement gyártáshoz szükséges technológiai vizet, a mesterséges víztároló kialakításával biztosították. Így jött létre a 816m magas Bél-kő (mely a kőbányászat révén nyerte el jellegzetes alakját, lépcsős sziklaformáját) lábánál, a Gyári-tó. A tó közel 2 hektár területű, az új Cementgyár 1980-as megépítésével megszűnt a tó technológiai szerepe, a korábban is meglévő horgászati, turisztikai jellege erősödött meg.

(Forrás: www.google.hu)

<u>További információk:</u>

Bélapátfalva Város Polgármesteri Hivatala

Cím: 3346 Bélapátfalva, IV. Béla út 1.

Tel.: 06-36/554-300

Fax: 06-36/554-300

E-mail: belapatfalva@t-online.hu

www.belapatfalva.hu; www.belko.hu

Ügyfélfogadás:

H 7.30-11.30

K 7.30-11.30

SZ 12.00-16.00

CS 12.00-16.00

P 7.30-11.30

Bükkszentmárton

1. **Szent Márton Templom**

   A Szent Márton templom, a településen kívül egy dombtetőn fekszik. A 12. században épült románkori templomot 1734-ben barokk stílusban építették újjá. Főoltára a 18. század közepéről származó egri munka. Az oltárképet, amely Szent Márton

ábrázolja, Wittmann János egri festő készítette. A középkorban önálló plébániaként szerepelt az 1344. évi pápai tizedjegyzékben.



(Forrás: www.google.hu)

2. Magyar tanya

Bükkszentmártontól 3 km-re található. A tanyatulajdonos szívesen bemutatja a hagyományos állattartását. A birtokon juhokat, teheneket, lovakat és kecskéket figyelhetünk meg. A tanya területén nomád sátorozásra is van lehetőség.

(Forrás: www.google.hu)

<u>További információk:</u>

Bükkszentmárton Község Önkormányzata

Cím: 3346 Bükkszentmárton, Rákóczi út 62.

Tel.: 06-36/354-271

www.belko.hu

Egerbocs

1. Római Katolikus Templom

A 17-18. században Egerbocs három település plébánia székhelye volt, de mivel az 1770-ben romba dőlt paplakot az itteni kisbirtokosok nem építették újjá, Bátor vált székhellyé. Mindmáig Egerbocs és Hevesaranyossal, Bátori Plébánia filiája maradt.

<u>További információk:</u>

Egerbocs Község Önkormányzata

Cím: 3337 Egerbocs, Béke út 21.

Tel.: 06-36/483-022

Fax: 06-36/483-022

E-mail: egerbocs@invitel.hu

www.egerbocs.hu

Egercsehi

1. **Római Katolikus Templom**
2.

(Forrás: www.google.hu)

3. **Olvasó nő szobor**

(Forrás: www.google.hu)

4. Az egercsehi bányában elhunytak emlékműve

5. I.-II. Világháborús emlékművek

6. A Fasizmus áldozatainak emlékműve

7. Az első lokomotív

8. Beniczky-féle kastély

(Forrás: www.porgramtippek.hu)

További Információk:

Egercsehi Község Önkormányzata

Cím: 3341 Egercsehi, Egri út 8.

Tel.: 06-36/585-001

Fax: 06-36/585-000

E-mail: csehionk@freemail.hu

www.egercsehi.hu

Hevesaranyos

1. **Keresztelő Szent János Római Katolikus Templom**

   A falu közepén álló egytornyos, késő barokk templomot Keresztelő Szent János tiszteletére emelték (1829-1832). 1832-ben szentelték fel, kegyura az egri káptalan volt. A templom előtt álló keresztet Sipos Márton állította fel 1841-ben.

2. I. és II. Világháborús emléktábla a hősöknek

3. Vadászház

<u>További információk:</u>

Hevesaranyos Önkormányzat Polgármesteri Hivatal

Cím: 3322 Hevesaranyos, Petőfi út 1.

Tel.: 06-36/583-004

E-mail: ph@haranyos.t-online.hu

www.hevesaranyos.hu

Ügyfélfogadás:

H-SZ-CS 7.30-16.00 óráig

Mikófalva

1. **Szent István Római Katolikus Templom**

   Római katolikus templomát, melyet Szent István tiszteletére emeltek, a helyi nemes Kovács család építtette barokk stílusban 1746-ban.

(Forrás: www.google.hu)

2. **Kisnemesi ház – Műemlék**

A falu közepén áll a Kisnemesi ház és kovácsműhely, amely műemlék és múzeumi kilátóhely.



(Forrás: www.palocertek.hu)

3. **Kovácsműhely - Múzeumi kiállítóhely**

A nyári szezonban színvonalas mikófalvai lakodalmas folklór programmal várja a különböző nemzetiségű turistákat.

<u>További információk:</u>

Mikófalva község Önkormányzata

Cím: 3344 Mikófalva, Lipót utca 1.

Tel.: 06-36-554-002

Fax: 06-36-554-002

E-mail: ph@mikofalva.hu

www.mikofalva.hu

Ügyfélfogadás:

H 8.00-12.00 óráig

K 13.00-16.00 óráig

SZ 8.00-16.00 óráig

P 8.00-12.00 óráig

Mónosbél

1. **Római Katolikus Templom – a Servita rend építette**

   Mészkőből épült a község római katolikus temploma is 1785-ben, melyet a Szervita rend építtetett copf stílusban. Gazdasági birtoka volt itt a rendnek a XVIII. századtól. Vendégházat építettek a faluba érkező atyáknak, és még gyümölcsöskertet is létesítettek. 1755-ben az egri szerviták kicsi fakápolnát építettek a falun kívül egy dombon, Nepomuki Szent János tiszteletére, majd a közben rommá vált templom helyére 1818-ban a rend kőkápolnát emelt. A késő barokk templomkápolna oltárképe Nepomuki Szent Jánost ábrázolja. A templomban egy

köpönyeges Mária olajfestmény is található a múlt század elejéről.

2. **János-hegy (543 m)**
3. **Hársas-tető (548m)**
4. **Kis-szoros tető (570m)**

Üledékes mészkő eredetűek

(Hársas-tető Forrás: www.google.hu)

5. **Faluház**

<u>További információk:</u>

www.monosbel.hu; www.belko.hu

Nagyvisnyó

1. **Református Templom – Műemlék**

   A településen 1605-től működik önálló református egyház. Az 1804-ben épült református templom csodálatosan festett, kazettás mennyezete, ma műemlék.

2. Mihalovics-féle kőbánya

Geológiai érdekesség a Mihalovics-féle bánya, melyet 1982-ben védetté nyilvánítottak. A felső perm korban keletkezett fekete mészkő (bitumen tartalma miatt) a bánya egyik nevezetessége. A szénfekete követ az egri építkezéseken gyakran használták lábazati kőnek. A kőzet kora 251-245 millió év.

3. Palóc parasztházak - Tornácos házak

A gyönyörű palóc parasztházak és a későbbi tornácos házak egy része már lebontásra került, de néhány azért még őrzi a régi falukép emlékét.

4. Dédes vára

A dédesi várrom Borsod-Abaúj-Zemplén megye nyugati részén, Nagyvisnyó és Dédestapolcsány közelében található a Bükk hegység északi részén, a Bükki Nemzeti Park belül. Gyönyörű környezetben, egy csonkakúpszerű, 579 méter magas mészkőszirten állnak a dédesi vár XIV. századi gótikus romjai. Köztük a torony 9-10 m-es maradványai és egy víztároló medence látható. Jelenleg Magyarország feltáratlan várai közé tartozik.(www.woodyka.hu)

(Forrás: www.dedestapolcsany.hu)

5. Nagy-völgy

Túrázási útvonalat biztosít az érdeklődők számára.

(Forrás: www.google.hu)

További információk:

Nagyvisnyó Község Önkormányzata

Cím: 3349 Felszabadulás u. 12.

Tel.: 06-36/351 174

Fax: 06-36/351 030

E-mail: ph.nvisnyo@index.hu

www.nagyvisnyo.hu

Szilvásvárad

1. Szalajka-völgy

A Szalajka-völgy Magyarország egyik legszebb magashegységi völgye. A sétaúton haladva a természet valóságos kincsestára, látnivalók sokasága gyönyörködteti a kirándulókat. Utunkat végigkíséri a Szalajka-patak s itt láthatóak a halastavak, a pisztrángtenyészet, Sziklaforrás, Erdei Múzeum, a Fátyol-vízesés, az Istállóskői ősemberbarlang.

Fátyol-vízesés

A karsztforrásokból eredő patakok vizéből lerakódott mésztufa érdekes lépcsőszerű képződményt hozott létre, melyen a fátyolosan lezúduló tiszta víz, csodálatos látványt nyújt. E vízesés hazánk egyik legkiemelkedőbb szépségű természeti ajándéka. Itt sorakoznak Magyarország legszabályosabb

forrásmészkő gátjai. Kialakulásuk egy hosszú, máig is tartó folyamat eredménye.

Sziklaforrás

A Sziklaforrás a hegység egyik legnagyobb vízhozamú, a patakot tápláló karsztforrása. Jéghideg, tiszta vize a kirándulók jó szomjoltója.

Pisztrángos-tavak

A gyalogtúrát szinte végigkísérik a pisztrángos tavak s a köztük lévő pisztrángtelepek, ahol a szivárványos és sebes pisztrángokat tenyésztik.

2. Szabadtéri Erdei Múzeum

A Szalajka-völgy egyik mellékvölgyében, a Horotnában berendezett múzeum az erdő és az ember kapcsolatát, a

különböző erdei munkák eszközeit, termékeit, az erdei mesterek életmódját, építményeit mutatja be.

Cím: Szilvásvárad, Szalajka-völgy
Tel.: 06-36/355 112
Fax: 06-36/564 004
E-mail: szilvasvarad.erd@egererdo.hu

3. Zilahy Aladár Erdészeti Múzeum

A XIX-XX. századi erdőgazdálkodás eszközeivel és a Bükk állatvilágával ismerkedhetnek meg a látogatók. Régi munkaeszközök, írásos emlékek, és mindaz, ami az egykori erdei munkával kapcsolatos megtekinthető a kiállítási tárgyak között. Az Erdészeti Múzeum diorámája a Bükk hegységben élő állatokat, nagyvadakat mutatja be.



Cím: Szilvásvárad, Szalajka-völgy
Tel.: 06-36/355 505
Fax: 06-36/564 004
E-mail: szilvasvarad.erd@egererdo.hu

4. Erdei Vasút

A Szalajka-völgy bejáratánál lévő Fatelep állomásról indul. A vonal hossza közel 5 km. A festői útvonalon 2 megállóhely van. Az első a Tótfalusi-völgy bejáratánál, a második a Szalajka-Halastó, ahol az Erdészeti múzeum is van. A végállomás pedig a Gloriett tisztás. Ahonnan már könnyen megközelíthető az Istállóskői Ősember barlang, a Fátyol-vízesés, a Szabadtéri Erdei Múzeum.

5. Orbán-Ház Múzeum

Az Orbán család őse a hagyomány szerint 1660 körül költözött Pétervásáráról a faluba, mint a Keglevich földesúr ispánja, aki Pétervására és Szilvás birtokosa is volt. A család ismeretlen időben nemességet nyert és a XIX. században ezen a telken lakott.

Cím: 3348 Szilvásvárad, Miskolci út 58.
Tel.: 06-36/816-233
Nyitva tartás: H-V 9.00-17.00 óráig

Üzemeltető:
Szilvásvárad Község Önkormányzata
3348 Szilvásvárad, Miskolci út 7.
Tel.: 06-36/816 233

6. Kerektemplom

Mint egy vigyázó őrszem figyel a falu közepén lévő dombról a fehér kerektemplom. A népi-klasszicista építészeti kuriózum nemes formai tisztaságával szépen illeszkedik a palóc népi építészet miliőjébe, bájos monumentalitásával ékes bizonyíték az egykori tervezők, építőmesterek és falusi mesteremberek tudásának.

Nyitva tartás: május 10-től szeptember 15-ig
K-V 14.00 - 18.00
H Szünnap
Tel.: 06-36/564-070

7. Lipicai ménes

A fajta karakterének megőrzése érdekében 1950-ben épült Csipkéskútra, a csikónevelő telep és megindult a lipicai fajta áttelepítése Bábolnáról a Bükk-hegységbe, illetve Szilvásváradra. Szilvásvárad és környéke, a Bükk-hegység a mai Magyarországon belül az a tájegység, mely természeti adottságaiban leginkább hasonlít a kitenyésztés eredeti helyéhez, Lipicához. Talajviszonyaiban, növényzetében, tengerszint felett magasságában, klímájában itt sikerült megtalálni azt a helyet, mely hosszú távon garantálja e tradicionális fajta, környezet által befolyásolt jellegének megőrzését.

Állami Ménesgazdaság, Szilvásvárad
Cím: 3348 Szilvásvárad Egri út 16.
Tel.: 06-36/564 400
Fax: 06-36/564 401

8. Lovas Múzeum

A kastélytól alig 100 méterre, hatalmas gesztenyefák árnyékában áll a volt grófi ménistálló, amely 1860-ban épült. Itt láthatóak a Lipicai ménes legszebb apaállatai, s itt alakították ki 1969-ben a Lovas Múzeumot, ahol a lipicai ló történetét, a lovas élet és fogatolás szerszámait, eszközeit és elért eredményeit lehet megtekinteni.

Cím: 3348 Szilvásvárad, Park utca 8.
Telefon/fax: 06-36/564 400
Nyitva tartás:
K-V 9.00-12.00 óráig – 13.00-17.00 óráig
H Szünnap

9. Történelmi Panoptikum

Királyi koronák – Koronás királyok Magyarország ezeréves történetében. A kiállításban a Vérszerződés jelenete és Magyarország megkoronázott királyai láthatók.

Cím: 3348 Szilvásvárad, Park u. 32.
Tel.: 06-30/445 2075
Kapcsolat: Kovács András
Nyitva tartás: H-V 9.00 - 18.00 óráig
október 1-től február 28-ig csak szombat és vasárnap 10.00 - 16.00 óráig

10. Millenniumi Tanösvény, Millenniumi Kilátó

<u>Millenniumi Tanösvény</u>

A Millennium ünnepére létesült tanösvény Szilvásvárad belterületéből elindulva a Kalapat-kilátóig vezet. Az útvonal a

könnyebb járhatóság miatt kőtörmelékkel van felszórva. A meredekebb emelkedőkön korlátok és lépcsők segítik a közlekedést. Három pihenőhely is kialakításra került, faasztalokkal, padokkal és esőbeálló házakkal. A túra minden korosztály számára könnyen teljesíthető. A tanösvény jelzése a Bükki Nemzeti Park Igazgatóság egész területén megszokott, egységesen alkalmazott átlós kék sáv.

Millenniumi Kilátó

A 2000. augusztus 20-ra, Szent István napjára készült építmény méretével és páratlan szépségű faszerkezetével uralkodik a környező hegycsúcsok felett, mintha figyelné és vigyázná e festői vidéket. A Kilátó 20 méter magasan lévő teraszáról

lenyűgöző látványt nyújt a Bükk minden évszakban más-más színben pompázó domborzata, a patakvölgyek, erdők rajzolata, a 13 hegyvidéki falu háztetői. Tiszta, napos időben a távoli Tátra hegcsúcsai is láthatóak. Megközelíthető gyalogosan a Millenniumi Tanösvény sétaútján keresztül, vagy gépkocsival a Bükk-fennsík felé vezető úton. A kalapati kilátótó parkolójától, mindössze kétszáz méteres sétaúton.

Nyitvatartás:

Január- február: H-P szünnap, SZ-V 11.00 - 16.00 óráig
Március: H-K szünnap, SZ-V: 10.00-17.00 óráig
Április - május: H szünnap, K-V 10.00-17.00 óráig

Június - augusztus: MINDEN NAP 10.00-19.00 óráig
Szeptember: H-P 10.00-17.00 óráig, SZ-V 10.00 - 19.00 óráig
Október: H szünnap, K-V 10.00-17.00 óráig
November - december: H-K szünnap, SZ-P 11.00 - 15.00 óráig, SZ-V 10.00 - 16.00 óráig

Kapcsolattartó: Magyar Tamás
Tel.: 06-30/910-2037
E-mail: mkilato@gmail.com

11. Angolkert

A néhai grófi birtok emlékét a fennmaradt épületek, a kastélyhoz vezető gesztenyesorok s a park öreg fái őrzik. A kastély alatti parkban olyan faritkaságokat találhatunk, mint a szomorú bükk és a mocsári fenyő. Az itt lévő kis tó a patak felduzzasztásával jött létre, s a zsilipen átömlő víz hajtotta az alatta 100 méterre húzódó vízimalom kerekét.

12. Grófi birtok

A kastély és a szilvásváradi uradalom életében három jelentősebb nemesi család játszott szerepet. A Keglevich grófi család 1666-ban kapta meg hűbéri birtokként az akkoriban nagyon értékes waradi uradalmat. A kastély elődjének építtetése feltehetően gróf Keglevich Béla nevéhez köthető és Ybl Miklós tervei alapján készült. A Keglevichek majd 230 évig, 1894-ig birtokolták a kastélyt, ezt követően egy rövid ideig az Erdődy család volt a birtokos, majd a Pallavicini őrgrófi család lett a tulajdonos.

(Forrás: www.google.hu)

13. Istállóskői barlang

A forrás mellől ösvény vezet fel az Istállóskői barlanghoz. A csúszós, hegyi gyalogúton érdemes vigyázni. A barlang feltárását 1911-ben Raskó Pál répáshutai erdőaltiszt kezdte meg. Azóta a barlangban több ízben végeztek ásatásokat. A legérdekesebb egy 80 mázsás őskori tűzhely feltárása volt. A tűzhely a kiemelés után a Nemzeti Múzeumba került. A 30-40.000 éves leletek között előkerültek tundraszarvas, barlangi medve, ősbölény és bivalymamut csontok és agyarok, kő- és csonteszközök is.

14. Kocsikiállítás

A Szilvásváradi Állami Ménesgazdaság kocsikiállítása a ló vontatta közlekedési eszközök széles körű gyűjteménye. Az egyszerű szekértől kezdve a legdíszesebb hintókig itt minden megtalálható. Parádés szánkó, érseki hintó, fölhajtható tetejű Viktória-kocsi, római quadriga, de a jelen kor legmodernebb, nemzetközi versenyeken használt kocsijaival is találkozhatnak a kedves érdeklődők.

Cím: Szilvásvárad, Fenyves u. 4.
Telefon/fax: 36 564 400
www.menesgazdasag.hu
E-mail: menesgazd@t-online.hu

15. Archeopark

Az interaktív park Szilvásvárad és a Bükk hegység ősi múltját mutatja be. A látogatók megismerhetik, sőt ki is próbálhatják többek között a kőpattintást, agyagozást, szövést-fonást, íjászatot, ősi eszközökkel gyújthatnak tüzet vagy őrölhetnek gabonát, de akár saját kőbaltát is készíthetnek. Megtalálható itt az ősemberbarlang, kelta rönkház, bronzkori paticsház, szkíta jurta, és egy új kőkori fűkunyhó hű mása is.

16. Vadbemutató kert

A Szilvásvárad belterületétől nem messze található vadaskert fő látnivalói a dámszarvasok (Dama dama) és a hazánkba az 1880-as években betelepített muflonok (Ovis musimon).

17. Kárpátok Őre

A honfoglalás korában a Kárpátok hágóit őrző éber katonai védelmi rendszernek állít emléket a 2,65 méter magas, tölgyfából faragott katona alak, mely a mesés Szalajka-völgyben, az Erdészeti Múzeum szomszédságában található. A szobor eredetijét 1915-ben Kolozsváron avatták fel, de 1918-ban a bevonuló román csapatok felgyújtották, elpusztult, így ma a Szalajka völgyben már a másolattal találkozhatunk. A korabeli dokumentumok alapján elkészült emlékmű felállításának célja, hogy felhívja a Kárpát-medencében élő magyarok figyelmét az összefogásra, és érdekeink megalkuvás nélküli képviseletére. Horváth Béres János szobrász és Tóth Vásárhelyi József építész alkotása.

18. Gloriette tisztás

Ez a hatalmas tisztás az erdei kisvasút végállomása. Itt, az erdő ölelésében érdemes kicsit megpihenni, és átadni magunkat a természet nyugalmának. Kiváló hely piknikezésre, napfürdőzésre, de akár egy kis játékra is.

<u>További információk:</u>

Szilvásvárad Község Önkormányzata

Cím: 3348 Szilvásvárad, Miskolci út 7.

Tel.: 06-36/816-233, 06-36/816-234, 06-30/638-7752

Fax: 06-36/816-229

E-mail: info@szilvasvarad.hu

www.szilvasvarad.hu

Ügyfélfogadás:

H 8.00-12.00óráig; 13.00-16.00 óráig

SZ 8.00-12.00 óráig

CS 13.00-16.00 óráig

P 8.00-12.00 óráig

Szúcs

1. Római Katolikus Templom

Az Egyházközség 1968-ban felszentelt új kerek templomán- a mellette található harangtoronnyal együtt- 2004-ben végezték el önkormányzati segítséggel a szükséges tető-felújítási és egyéb munkálatokat.

<u>További információk:</u>

Szúcs Község Önkormányzata

Cím: 3338. Szúcs, Kossuth L. út 34.

Tel.: 06-36/485-901

Fax: 06-36/485-901

www.szucs.hu